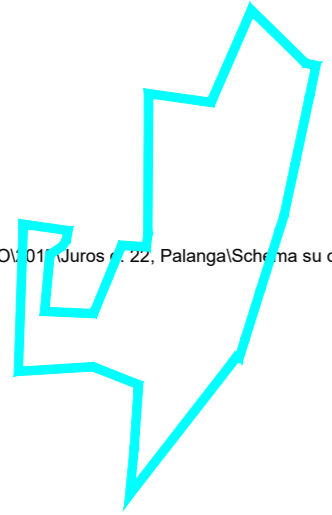
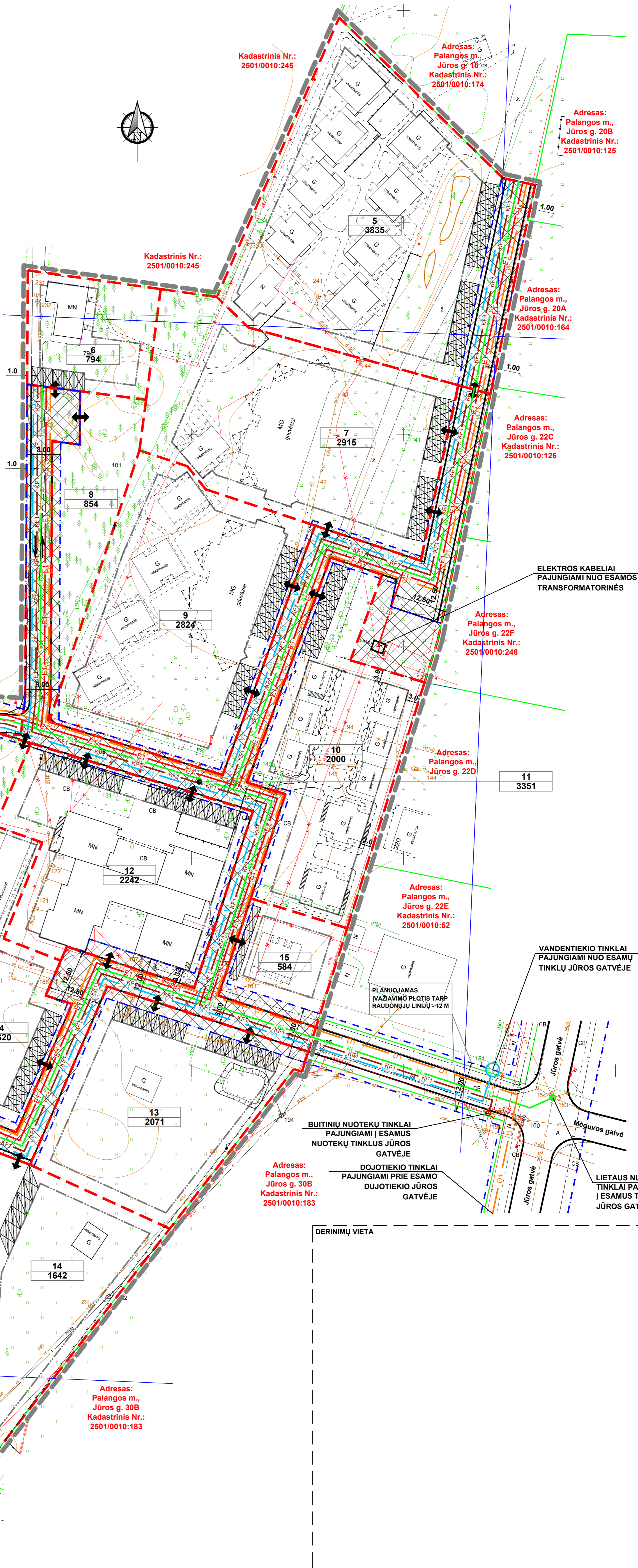


PLANUOJAMOS TERITORIJOS SCHEMA

D:\06\IVYKOS\DOMO\01\Juros_22_Palanga\Sch\ma su orto 2000_Juros 22.bmp



SUTARTINIAI ŽYMĖJIMAI			
[Symbol]	Detaliojo plano galiojimo riba	[Symbol]	Esami telefono kabeliai
[Symbol]	Greitinių sklypų ribos	[Symbol]	Esamas drenažas
[Symbol]	Projektuojamų sklypų ribos	[Symbol]	Projektuojamos įvadinės elektros apkeikos spintos
[Symbol]	Statybos riba	[Symbol]	Projektuojamos 0.4 kV elektros linijos
[Symbol]	Susisiekimo ir inžinerinių tinklų koridoriai	[Symbol]	Projektuojami vandentekio tinklai
[Symbol]	Gatvių raudonosios linijos	[Symbol]	Projektuojami buitinių nuotekų tinklai
[Symbol]	Esami vandentekio tinklai	[Symbol]	Projektuojami lietaus nuotekų tinklai
[Symbol]	Esami buitinių nuotekų tinklai	[Symbol]	Projektuojamos dujotekio linijos
[Symbol]	Esami lietaus nuotekų tinklai	[Symbol]	Rekomenduojamos automobilių stovėjimo vietos
[Symbol]	Esami elektros kabeliai		



Kadastrinis Nr.: 2501/0010:245

Projekuojamas pėsčiųjų takas

Privaziavimo kelias, numatytas techniniame projekte "Poilsio pastatų statyba Jūros g.22, Palanga"

Kadastrinis Nr.: 2501/0010:245

Kadastrinis Nr.: 2501/0010:245

Kadastrinis Nr.: 2501/0010:245

Kadastrinis Nr.: 2501/0010:245

Adresas: Palangos m., Jūros g. 18
Kadastrinis Nr.: 2501/0010:174

Adresas: Palangos m., Jūros g. 20B
Kadastrinis Nr.: 2501/0010:125

Adresas: Palangos m., Jūros g. 20A
Kadastrinis Nr.: 2501/0010:164

Adresas: Palangos m., Jūros g. 22C
Kadastrinis Nr.: 2501/0010:126

ELEKTROS KABELIAI PAJUNGIAMSI NUO ESAMOS TRANSFORMATORINĖS

Adresas: Palangos m., Jūros g. 22F
Kadastrinis Nr.: 2501/0010:246

Adresas: Palangos m., Jūros g. 22D
Kadastrinis Nr.: 2501/0010:144

Adresas: Palangos m., Jūros g. 22E
Kadastrinis Nr.: 2501/0010:52

VANDENTIEKIO TINKLAI PAJUNGIAMSI NUO ESAMŲ TINKLŲ JŪROS GATVĖJE


BUITINIŲ NUOTEKŲ TINKLAI PAJUNGIAMSI Į ESAMUS NUOTEKŲ TINKLUS JŪROS GATVĖJE

Adresas: Palangos m., Jūros g. 30B
Kadastrinis Nr.: 2501/0010:183


DOJOTIEKIO TINKLAI PAJUNGIAMSI PRIE ESAMO DOJOTIEKIO JŪROS GATVĖJE

LIETAUS NUOTEKŲ TINKLAI PAJUNGIAMSI Į ESAMUS TINKLUS JŪROS GATVĖJE

DERINIMŲ VIETA



DERINIMŲ VIETA



D\06\IVYKOS\VISKIE\DOMO\01\Juros_22_Palanga\Sch\ma su orto 2000_Juros 22.bmp				UAB "DOMO PROJEKTAS" Pilies g. 7A, LT-00230 Palanga Tel. +370 460 4888, faksas +370 652 2222 El. paštas: domoprojektas@gmail.com, http://www.domoprojektas.lt				PROJEKTAS: ZEMĖS SKLYPO JŪROS G. 22 (KADASTRINIS NR. 2501/0010:104), PALANGOJE, DETALUSIS PLANAS			
Atestato Nr.	PAREIGOS	V. PAVARDE	PARAŠAS	DATA	BRĖŽINIO PAVADINIMAS:						
TPV 0915	Territorijų planavimo vadovas	A. Gečas		2017	GALIMŲ TERITORIJOS APRŪPINIMO INŽINERINIAIS TINKLAIS IR SUSISIEKIMO KOMUNIKACIJOS BŪDŲ SCHEMA						
PLANAVIMO ORGANIZATORIUS: Palangos miesto savivaldybės administracijos direktorius, Vytauto g. 112, Palanga, tel. (8460) 48705, faks. (8460) 40217, elp. administracija@palanga.lt				Phos. ha	Mastelis	Formatas	Lapas	Likp.			
				2,9652	1:500	A1	1	1			